

-2- Gemeinde Chieming

Zielangaben auf Vollwegweiser in den Fotos mit Stand: 13.02.2013


• Vollwegweiser Rad (Pfeilwegweiser)Pf. Nr. = Pfosten Nummer Entfernungsermittlung zum Ortspunkt: * = auf Rundweg % = auf Radweg
3zlg = 3-zeilige Beschriftung

Standort-Nr./Pf.Nr.	links einseitig	rechts einseitig	beidseitig	3zlg		Zielangabe	Entfernung in km	Symbol	Pfost. ⊕	Bemerkungen
2-020/1	—	—	1	—	—	Prien Eggstätt	23 10	—		*
2-020/1	—	—	1	—	—	Grabenstätt Chieming	13 6,0	—		*
2-020/1	—	—	1	—	—	Traunreut Traunwalchen	12 10	—		MP: Kirche
2-020/3	—	1	—	—	—	Grabenstätt Chieming	13 6,0	—		*
2-020/3	—	—	1	—	—	Grabenstätt Chieming	13 6,0	—		%
2-020/3	—	—	1	—	—	Prien Eggstätt	23 10	—		* MP: Kirche
2-030/1	—	—	1	—	—	Traunstein Ising	16 0,9	—		
2-030/1	—	—	1	—	—	Grabenstätt Chieming	13 5,2	—		%

Standort-Nr./Pf.Nr.	links einseitig	rechts einseitig	beidseitig	3zlg		Zielangabe	Entfernung in km	Symbol	Pfost. ⊕	Bemerkungen
2-030/1	—	—	1	—	—	Prien Seebruck	20 2,3	—		%
2-040/1	1	—	—	—	—	Grabenstätt Chieming	12 5,0	—		%
2-040/1	—	1	—	—	—	Prien Seebruck	20 2,4	—		%
2-040/1	—	—	1	—	—	Ising	0,8	—		
2-060/1	—	1	—	—	—	Prien Seebruck	24 2,8	—		*
2-060/2	1	—	—	—	—	Chieming Stöttham	4,6 2,7	—		*
2-080/1	1	—	—	—	—	Prien Seebruck	20 2,9	—		%
2-080/1	1	—	—	—	—	Prien Seebruck	24 2,9	—		*
2-080/1	—	1	—	—	—	Chieming Stöttham	4,5 2,8	—		*
2-090/1	1	—	—	—	—	Gstadt Seebruck	15 6,8	—		*










Standort-Nr./Pf.Nr.	links einseitig	rechts einseitig	beidseitig	3zlg		Zielangabe	Entfernung in km	Symbol	Pfost. ⊕	Bemerkungen
2-090/1	—	1	—	—	—	Grabenstätt Chieming	6,8 0,6	—		*
2-100/1	—	1	—	—	—	Grabenstätt Chieming	6,5 0,6	—		* 2-140
2-100/1	—	—	1	—	—	Gstadt Seebruck	15 7,2	—		*
2-100/1	1	—	—	—	—	Egerer	1,6	—		
2-110/1	1	—	—	—	—	Übersee Grabenstätt	11 6,3	—		*
2-110/1	—	1	—	—	—	Gstadt Seebruck	16 7,4	—		*
2-110/2	—	—	1	❖	—	Traunstein Sondermoning über Egerer	15 3,9	—		Benediktweg
2-120/1	—	1	—	—	—	Gstadt Seebruck	16 7,5	—		*
2-120/1	1	—	—	—	—	Übersee Grabenstätt	11 6,2	—		*

Standort-Nr./Pf.Nr.	links einseitig	rechts einseitig	beidseitig	3zlg		Zielangabe	Entfernung in km	Symbol	Pfost. ⊕	Bemerkungen
2-120/1	—	—	1	❖	—	Übersee Grabenstätt über Oberhochstätt	13 7,4	— 		%
2-120/1	—	—	1	—	—	Waging Kraimoos	27 3,8	—		Chiemsee-Waginger See
2-140/1	—	—	1	—	—	Gstadt Seebruck	16 7,8	—		*
2-180/1	—	—	1	—	—	Übersee Grabenstätt	10 5,8	—		*
2-180/2	—	—	1	—	—	Gstadt Seebruck	16 7,8	—		*
2-220/1	1	—	—	❖	—	Übersee Grabenstätt über Oberhochstätt	13 7,0	— 		%
2-220/1	—	1	—	—	—	Gstadt Seebruck	16 7,7	—		%*
2-240/1	—	—	1	—	—	Gstadt Seebruck	17 7,8	—		%*

Standort-Nr./Pf.Nr.	links einseitig	rechts einseitig	beidseitig	3zlg		Zielangabe	Entfernung in km	Symbol	Pfost. ⊕	Bemerkungen
2-240/1	—	—	1	❖	—	Übersee Grabenstätt über Oberhochstätt	13 7,0			%
2-260/1	—	—	1	—	—	Gstadt Seebruck	17 8,0	—		%
2-260/1	—	—	1	❖	—	Übersee Grabenstätt über Oberhochstätt	13 6,9			%
2-260/1	—	—	1	❖	—	Waging Traunstein über Kraimoos	27 11	—		Chiemsee-Waginger See
2-280/1	—	1	—	—	—	Übersee Grabenstätt	11 4,5	—		%
2-280/1	—	—	1	—	—	Seebruck Chieming	10 2,9			%
2-280/1	1	—	—	—	—	Traunstein Erlstätt	8,2 4,1	—		Traunstein-Chiemsee- Weg
2-300/1	—	—	1	—	—	Übersee Grabenstätt	8,1 3,3	—		*

Standort-Nr./Pf.Nr.	links einseitig	rechts einseitig	beidseitig	3zlg		Zielangabe	Entfernung in km	Symbol	Pfost. ⊕	Bemerkungen
2-300/1	—	—	1	❖	—	Seebruck Chieming über Oberhochstätt	11 3,8	— 		%
2-300/1	—	—	1	—	—	Seebruck Chieming	10 2,9	—		*
2-300/1	—	—	1	—	—	Traunstein Erlstätt	9,1 5,0	—		Traunstein-Chiemsee- Weg
Summen	10	10	26	6b 1e						

• Eingehängte Zusatzschilder

Name des Themenweges	Anzahl einseitig	Anzahl beidseitig		Bemerkungen
Chiemsee Rundweg	11	10		
Chiemsee Radweg	13	15		
Via Julia	12	12		
Mozart-Radweg	8	8		
Benediktweg	8	8		
Chiemsee-Waginger-See	3	6		
Traunreut-Chiemsee	0	1		
Traunstein-Chiemsee	2	1		
schöne Aussicht	0	6		
Summen	57	67		

• Zwischenwegweiser



Anzahl: 29 6 4 4 5 — — — 1 = 49

• Zusatzschilder

Zusatzschilder	Anzahl einseitig	Anzahl beidseitig		Bemerkungen
Grünes Promenadeschild	0	4		
Gehweg	4	0		
Verbot für Radfahrer	1	0		

• Pfosten

76 mm / 4 m : 10

60 mm / kurz : 7