

Wegweisungskataster
zur neuen Beschilderung von
Chiemsee Rundweg & Chiemsee Radweg

Standortfotos



Teilbereich

-4- Gemeinde Übersee

39 Standorte
davon 10 mit Vollwegweisern

Abwasser- und Umweltverband Chiemsee
Träger der Chiemseeagenda

www.chiemseeagenda.de

Marlene Berger-Stöckl, Umweltbeauftragte des AZV
Stiedering 1
83253 Rimsting
Tel. 08051/69 01 16
Fax 08051/69 01 55

Claus Linke, Chiemseeagenda
ehrenamtlicher Mitarbeiter im Arbeitskreis Verkehr



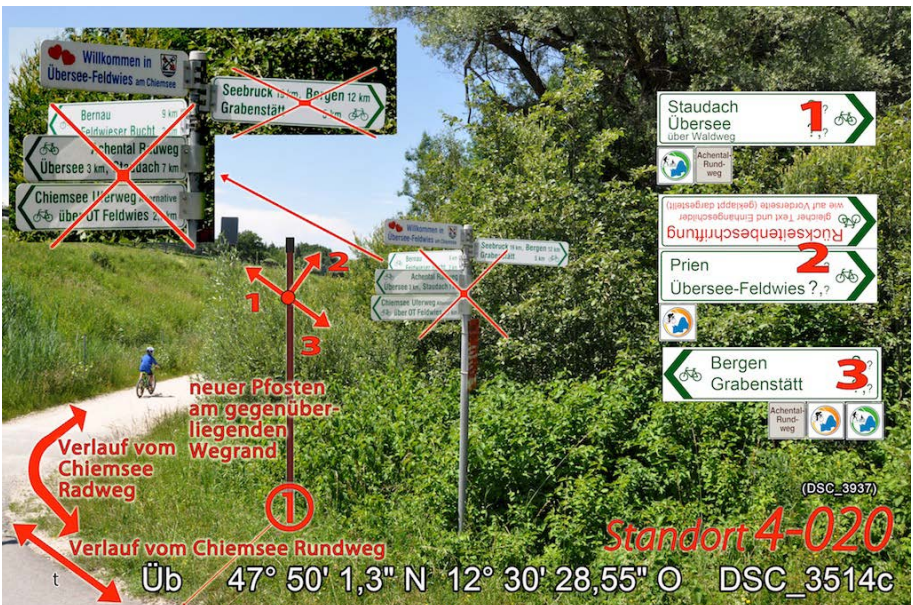
Änderungshinweis:

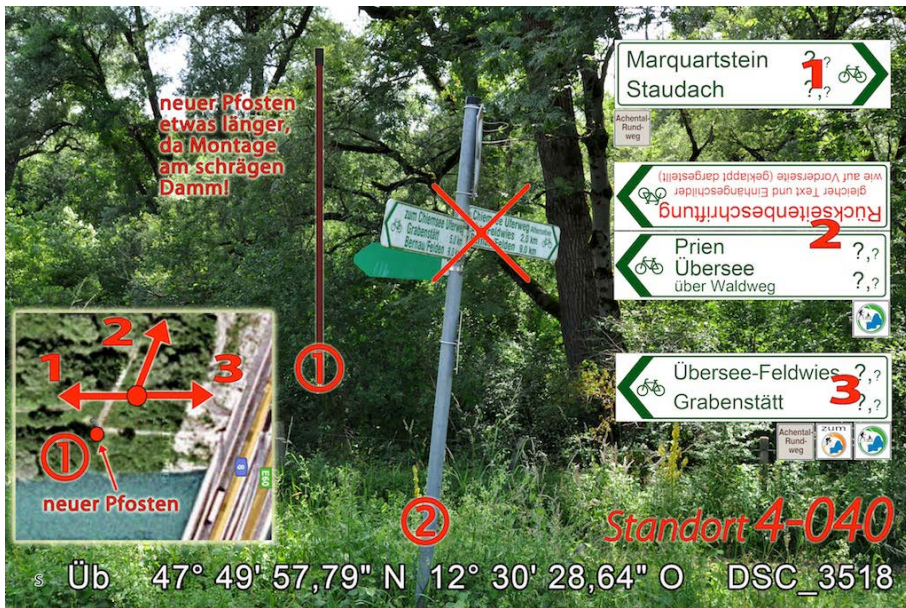
In der linken unteren Ecke eines jeden Fotos befindet sich ein Kleinbuchstabe, der den Änderungsstand des jeweiligen Fotos (aufsteigende Buchstabenfolge) anzeigt. Die Fotos (Hintergrundfotos) wurden im Sommer 2011 aufgenommen. Bei einigen Standorten, die nachträglich hinzugekommen sind, wurden Kartenausschnitte (u.a. aus Google earth) verwendet.

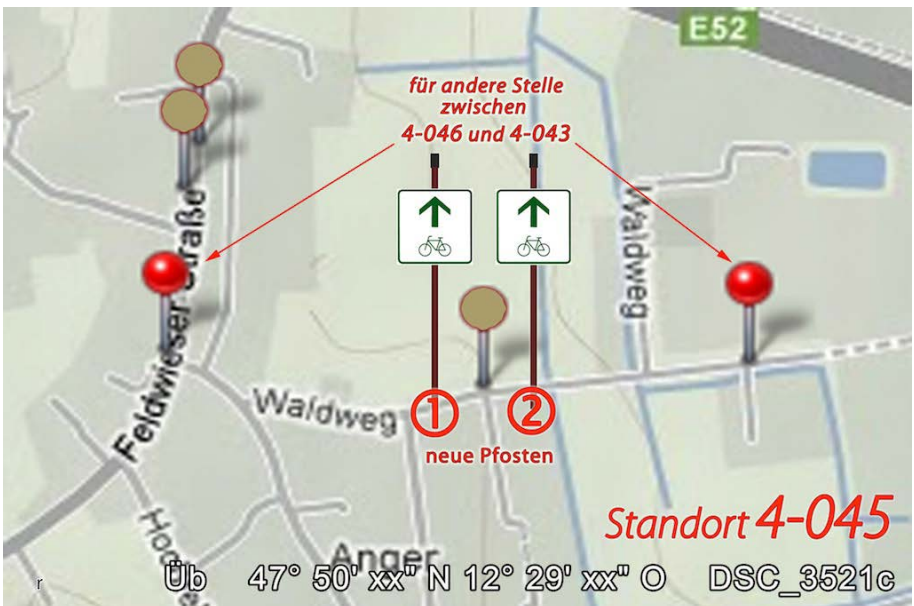
w = 23.05.2013 Jakobsweg-Einhänger raus (-150, -170) & neue CRW-Logos auf Titelseite
t = zwischen 5. und 13. Februar 2013

Chiemsee Rundweg

inklusive gemeinsame Wegabschnitte mit dem Chiemsee Radweg

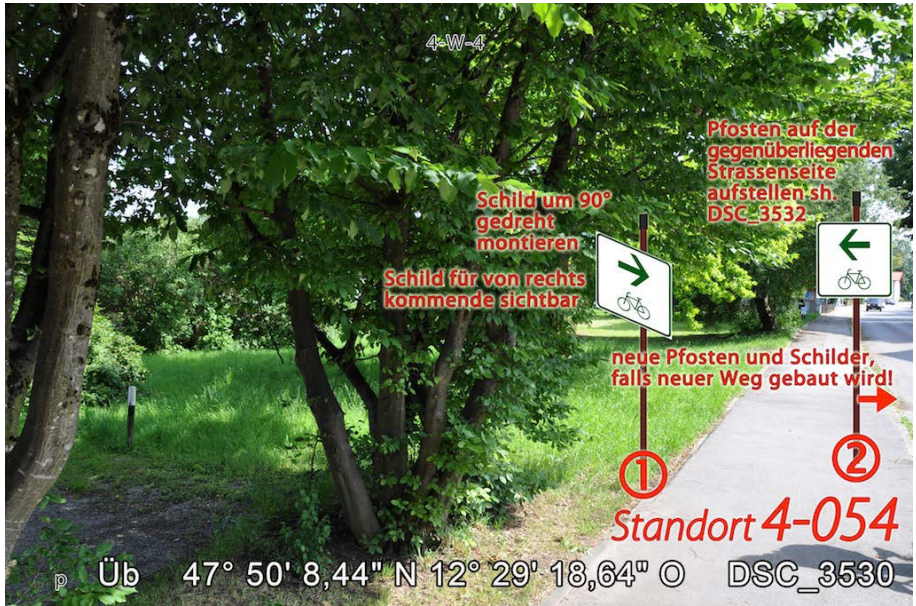




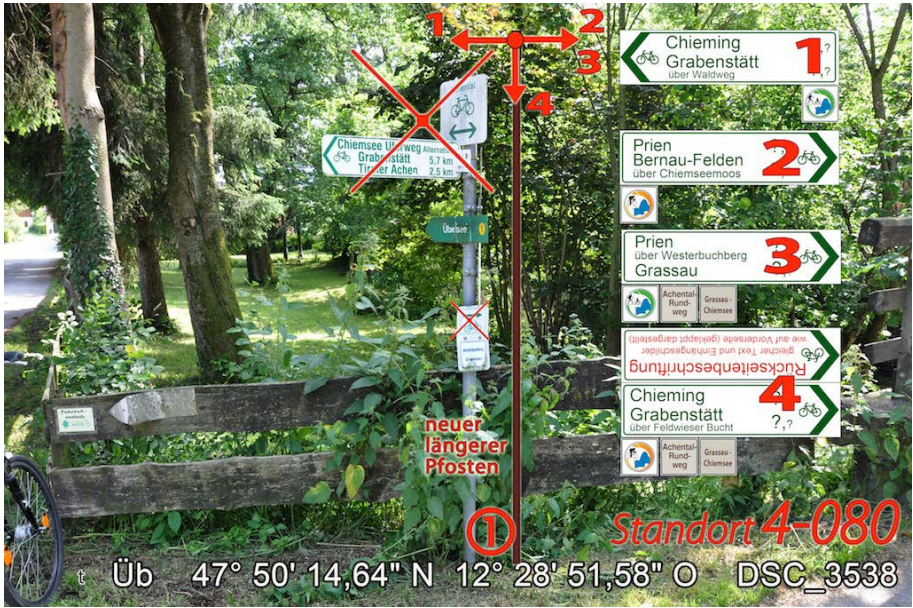


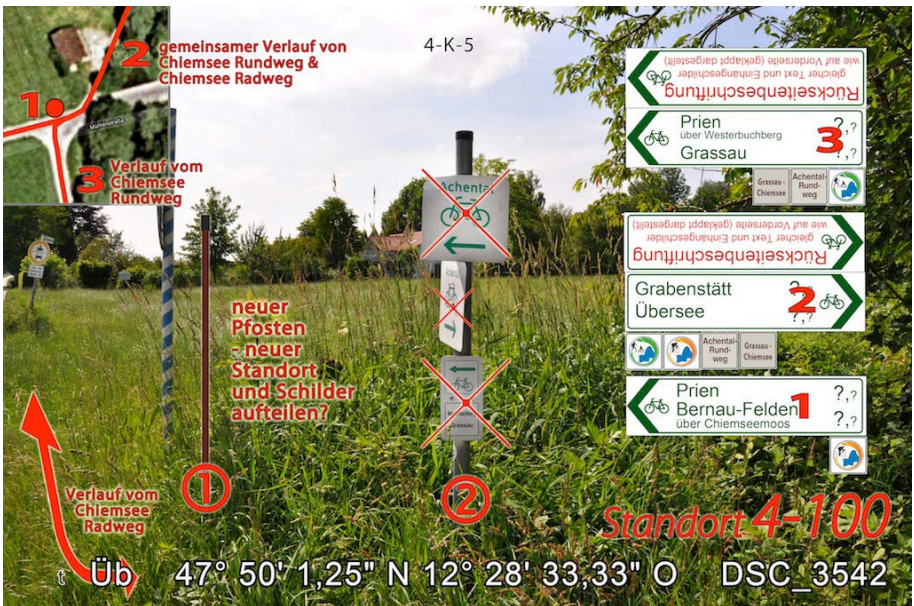
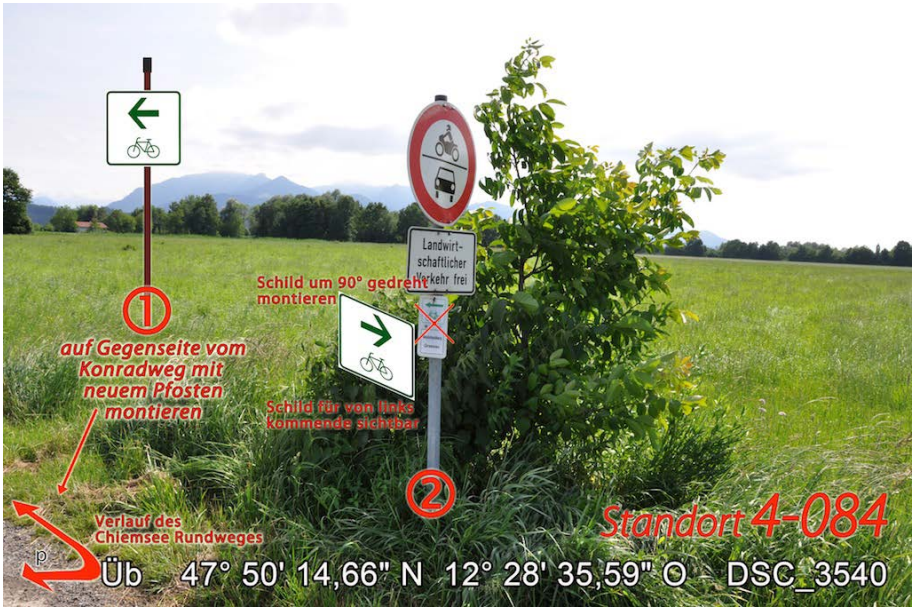








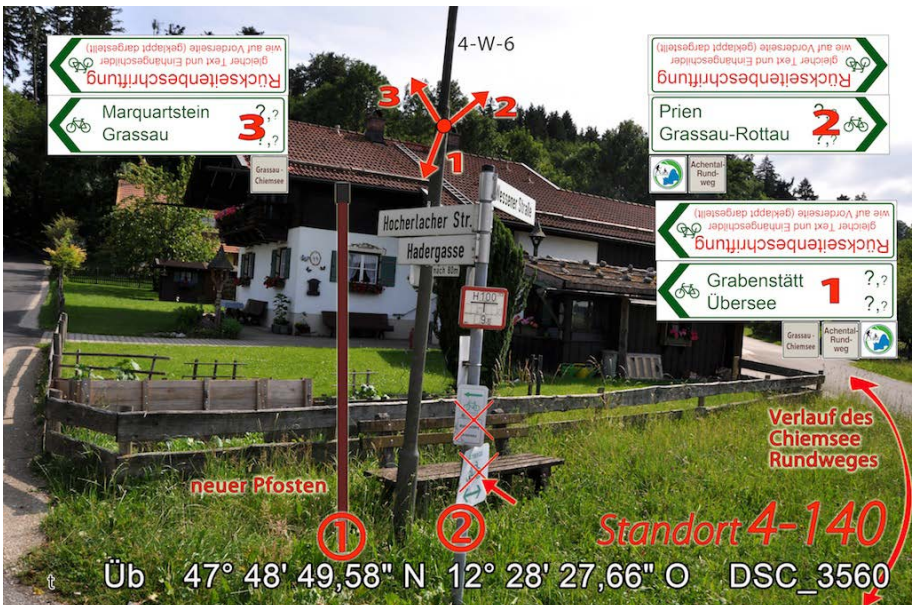
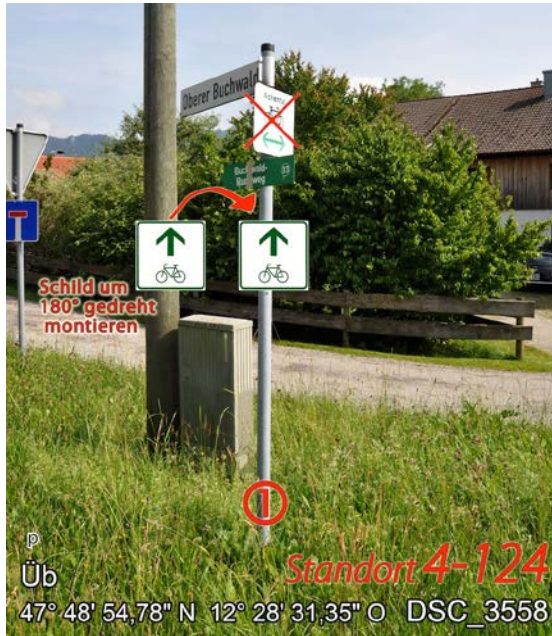


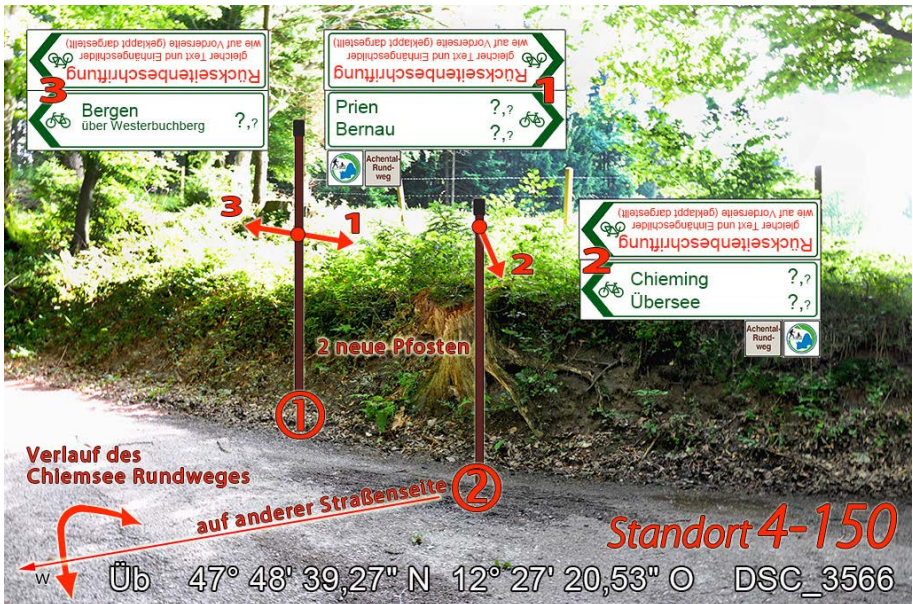








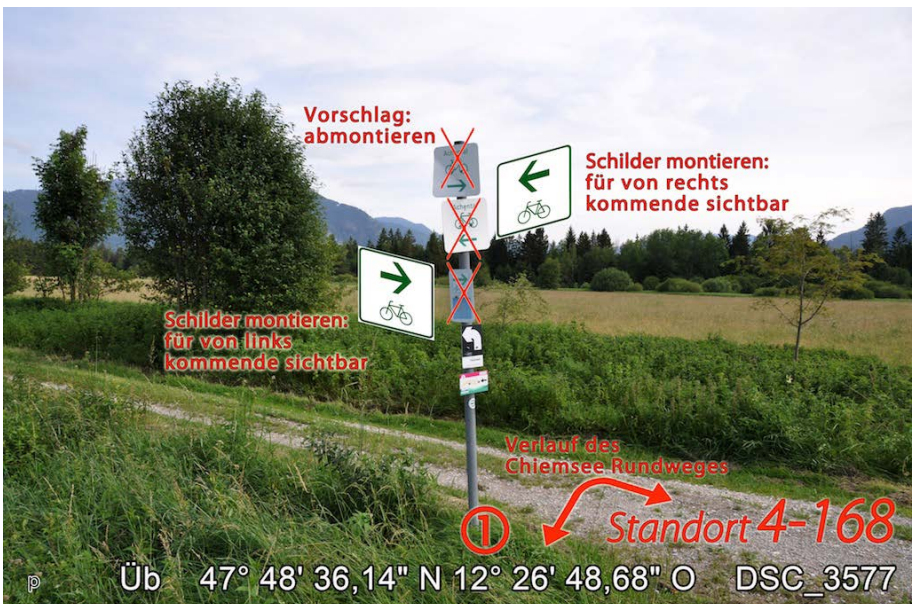





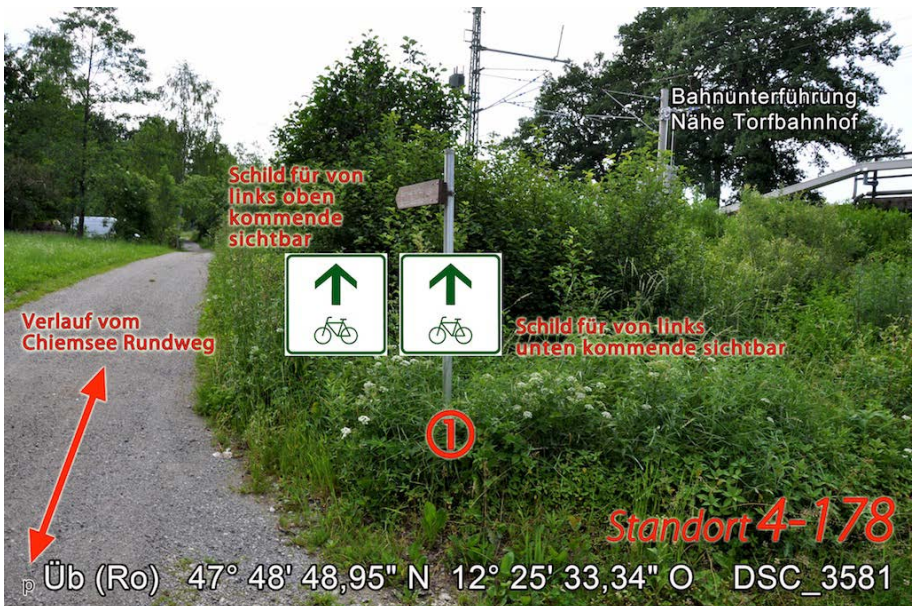
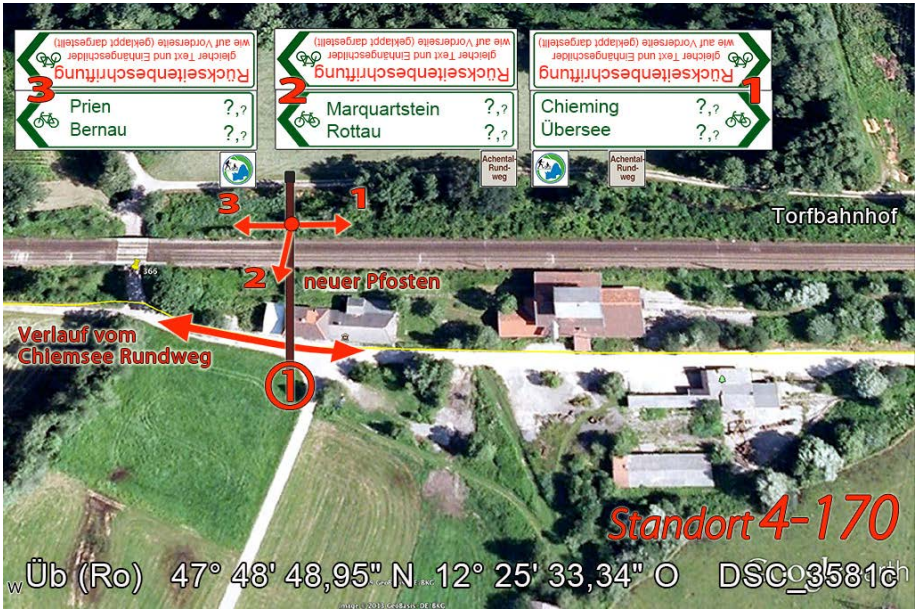












Chiemsee Radweg

ohne gemeinsame Wegabschnitte mit dem Chiemsee Rundweg

Rückseitenbeschriftung (gleicher Text und Einhangschleifer wie auf Vorderseite (gekoppelt dargestellt))

Seethal 1,?

Rückseitenbeschriftung (gleicher Text und Einhangschleifer wie auf Vorderseite (gekoppelt dargestellt))

Prien Bernau 4 ? , ?

Rückseitenbeschriftung (gleicher Text und Einhangschleifer wie auf Vorderseite (gekoppelt dargestellt))

Chieming Grabenstätt 2,?

Rückseitenbeschriftung (gleicher Text und Einhangschleifer wie auf Vorderseite (gekoppelt dargestellt))

Marquartstein Staudach 3,?

Verlauf vom Chiemsee Radweg

sh. auch DSC_3940, 3942, 3944

Standort 4-180

t Üb - R - 47° 50' 22,12" N 12° 29' 20,47" O DSC_3946

Chiemsee Uferweg

sh. auch DSC_3946

Standort 4-180

r Üb - R - 47° 50' 22,28" N 12° 29' 20,68" O DSC_3944





