

Wegweisungskataster
zur neuen Beschilderung von
Chiemsee Rundweg & Chiemsee Radweg

Standortfotos



Teilbereich

-9- Gemeinde Gstadt

30 Standorte

davon 3 mit Vollwegweisern

Abwasser- und Umweltverband Chiemsee
Träger der Chiemseeagenda

www.chiemseeagenda.de

Marlene Berger-Stöckl, Umweltbeauftragte des AZV
Stiedering 1
83253 Rimsting
Tel. 08051/69 01 16
Fax 08051/69 01 55

Claus Linke, Chiemseeagenda
ehrenamtlicher Mitarbeiter im Arbeitskreis Verkehr




Änderungshinweis:

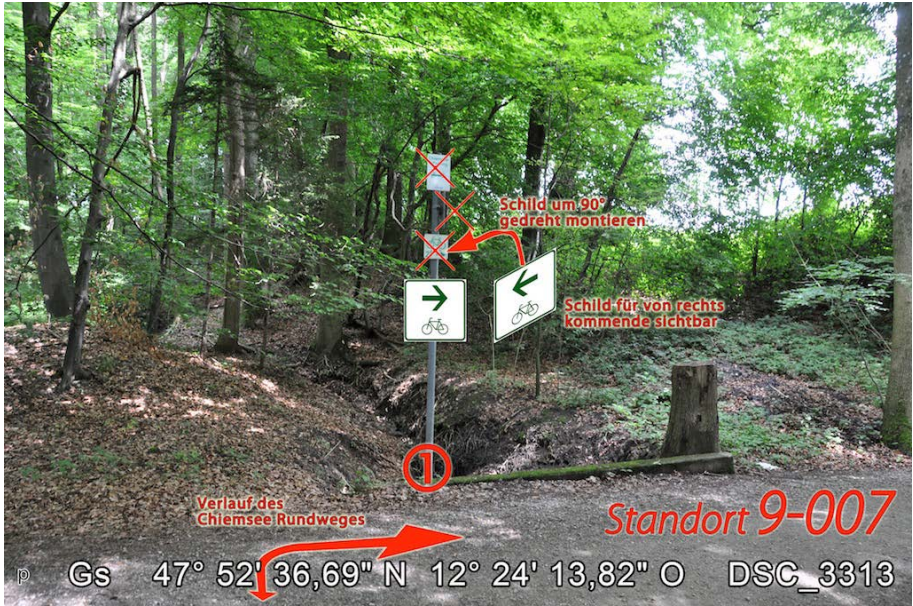
In der linken unteren Ecke eines jeden Fotos befindet sich ein Kleinbuchstabe, der den Änderungsstand des jeweiligen Fotos (aufsteigende Buchstabenfolge) anzeigt. Die Fotos (Hintergrundfotos) wurden im Sommer 2011 aufgenommen. Bei einigen Standorten, die nachträglich hinzugekommen sind, wurden Kartenausschnitte (u.a. aus Google earth) verwendet.

t = 11. bis 13. Februar 2013

Chiemsee Rundweg

inklusive gemeinsame Wegabschnitte mit dem Chiemsee Radweg



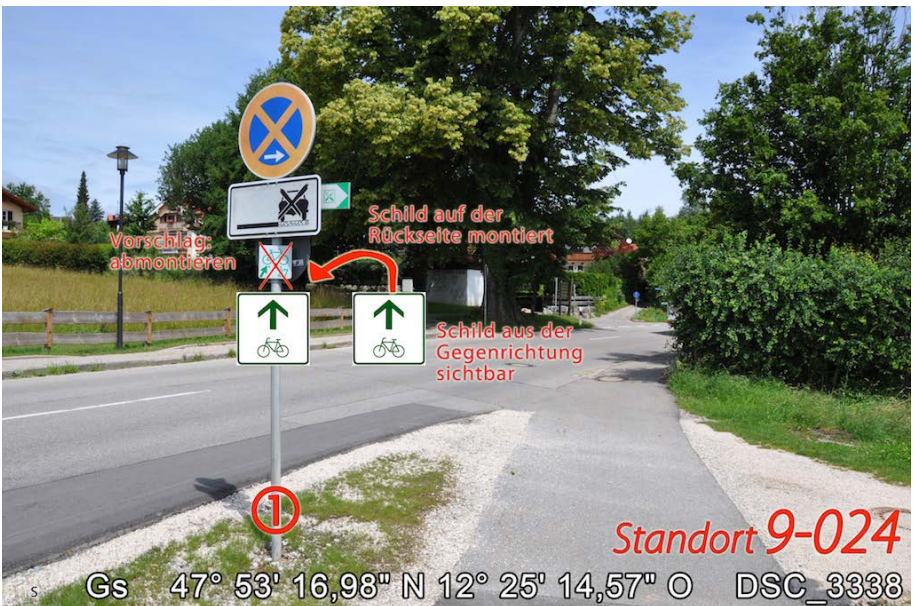


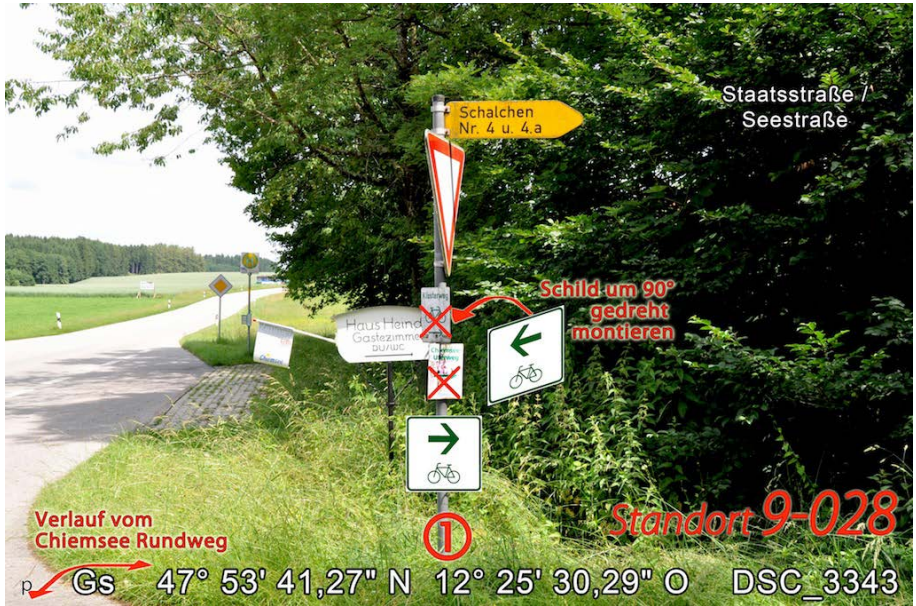





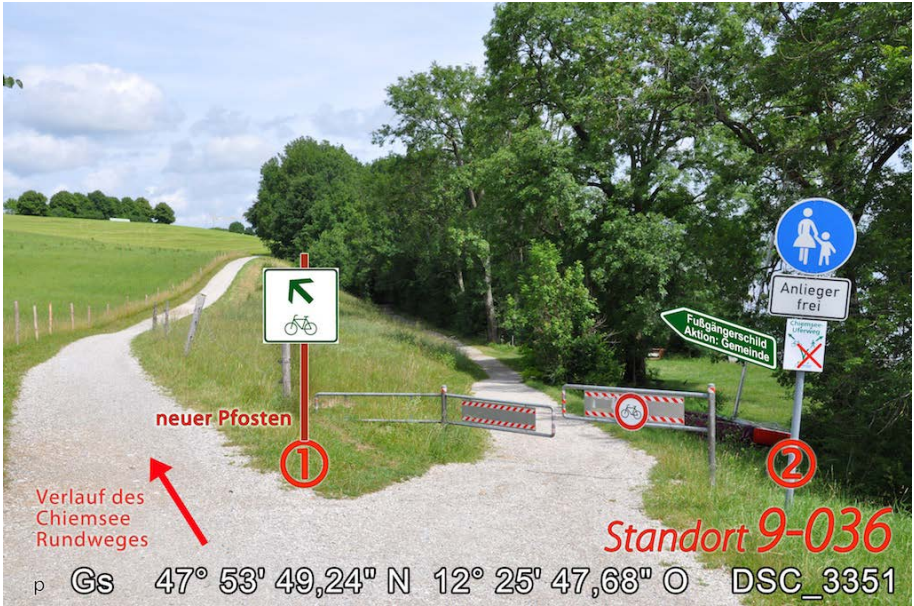


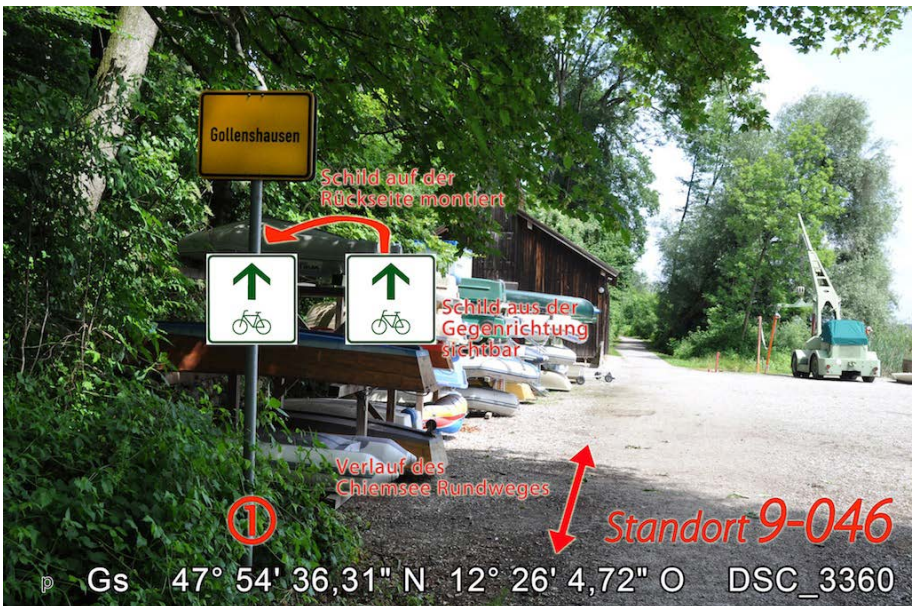








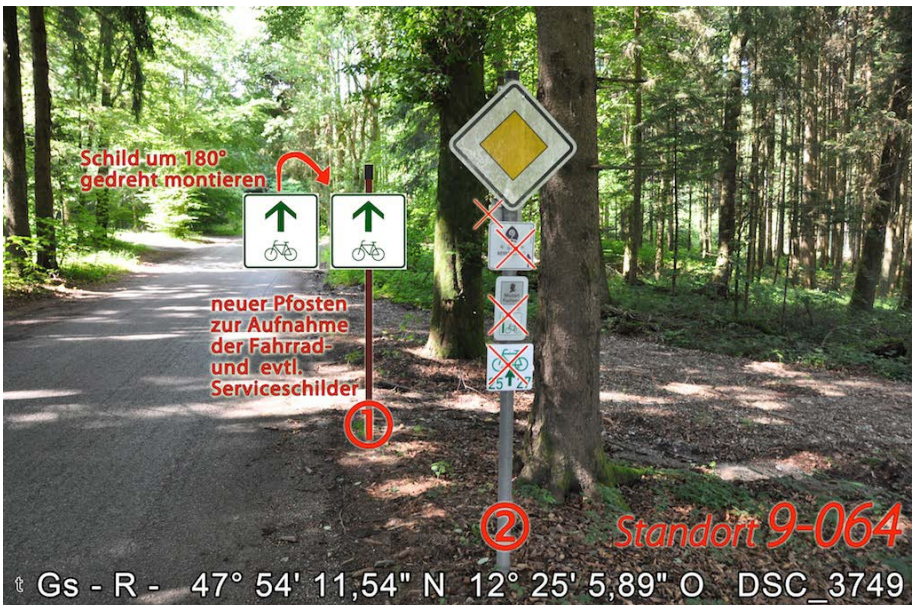


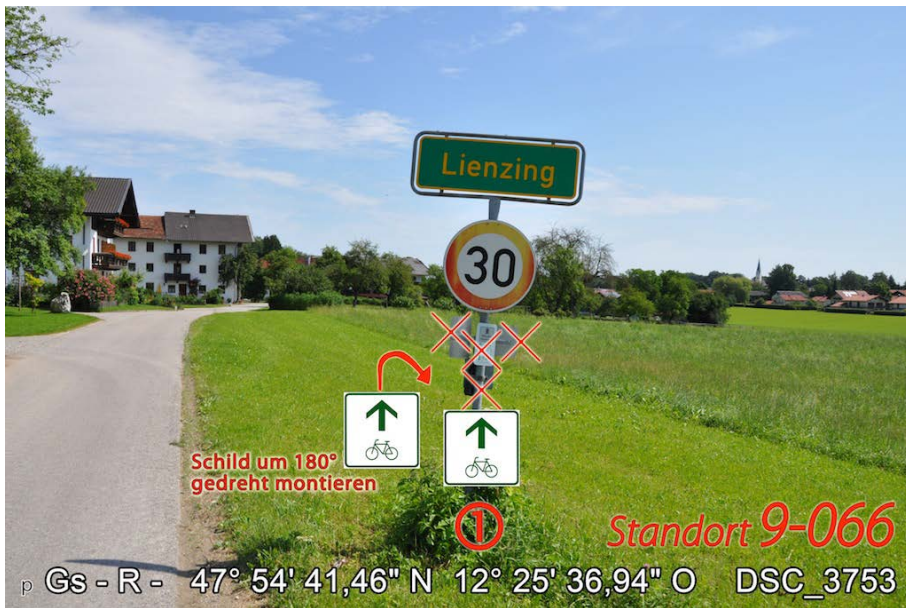


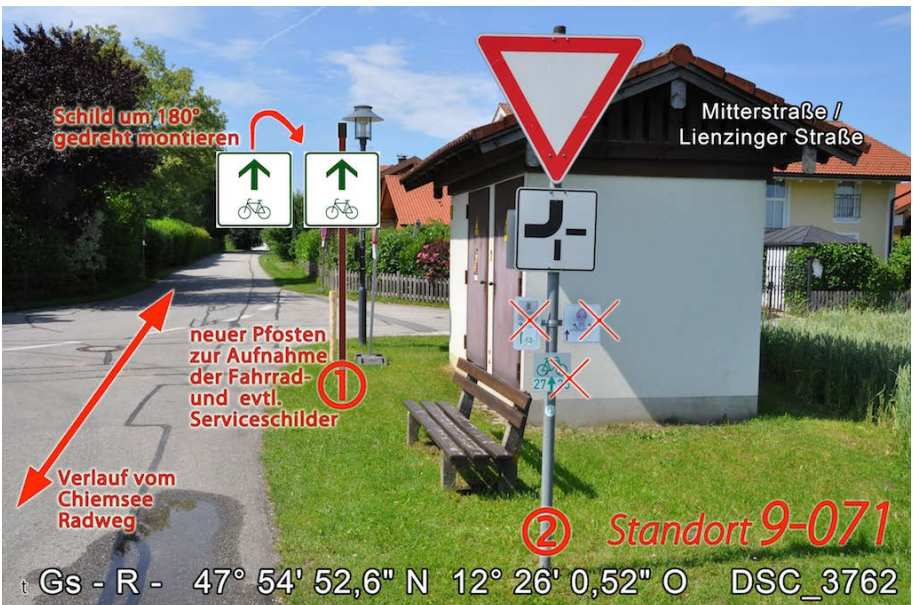


Chiemsee Radweg

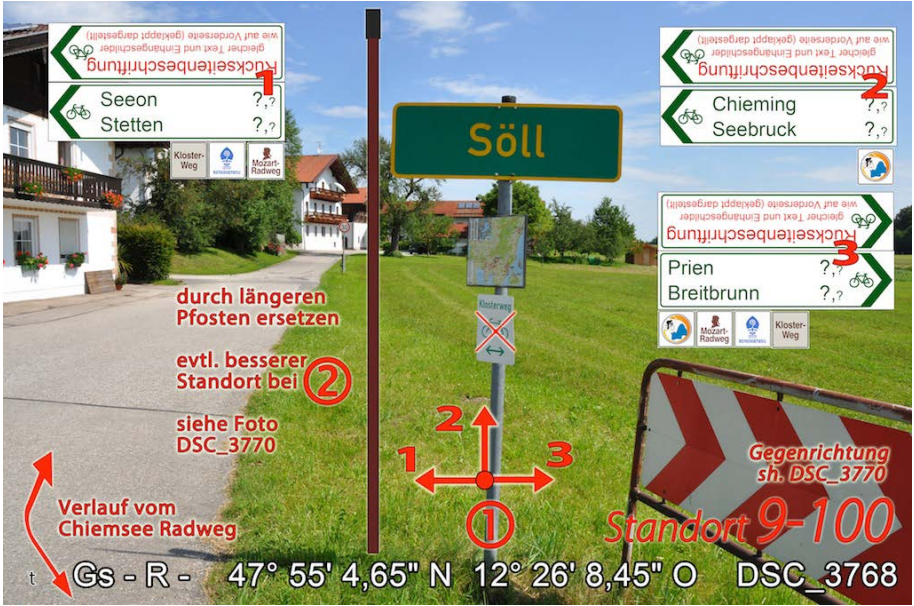
ohne gemeinsame Wegabschnitte mit dem Chiemsee Rundweg











Ergänzungsstrecke „Höhenweg“



