









-  Standort-/Knotennummer  
Standorte mit **Vollwegweiser Rad** (Hauptwegweiser) haben in der Nummer an der Einerstelle eine '0'
-  Standort-/Knotennummer der Nachbargemeinde
-  Standort **Seebruck**  
Punkt für Entfernungsberechnung auf den Vollwegweisern (Hauptwegweiser - HWW)
- AR** Themenweg - Kürzel
-  Zu-/Abgangspunkte der Themenwege im Gemeindegebiet
-  Chiemseeradtour mit Panoramablicken auf dem **Chiemsee Radweg**
-  Genusstour mit dem Rad oder zu Fuß auf dem **Chiemsee Rundweg**
-  **Chiemsee Radweg** und **Chiemsee Rundweg** (gemeinsamer Wegabschnitt)
-  Wandern am Ufer des Bayerischen Meers - auf dem Rundweg mit **Promenadenabschnitten**



## Übersichtskarte zum Wegweiskataster für Chiemsee Rundweg und Chiemsee Radweg

-1- Gemeinde: **Seebruck**



### Themenwege:

-  **CRu** Chiemsee Rundweg - überörtlich -
-  **CRa** Chiemsee Radweg - überörtlich -
-  **VJ** Via Julia - überörtlich -
-  **MW** Mozart-Radweg - überörtlich -
-  **BW** Benediktweg - überörtlich -
-  **KW** Kloster-Weg - überörtlich -
-  **AR** Archäologischer Rundweg - örtlich -
-  **SkW** Skulpturenweg - örtlich -

Diese Karte, die Katasterblätter und weitere Unterlagen zu diesem Projekt finden Sie auf der Website [www.chiemseeagenda.de](http://www.chiemseeagenda.de) im Ordner 'Interner Bereich'.

Die Zugangsdaten können die Chiemseegemeinden und Projektpartner, sofern diese noch nicht vorliegen, beim AZV Chiemsee anfordern.

email: [berger-stoeckl@azv-chiemsee.de](mailto:berger-stoeckl@azv-chiemsee.de) Telefon: 08051 6901 16

