







# Übersichtskarte zum Wegweiskataster für Chiemsee Rundweg und Chiemsee Radweg












-3- Gemd.: **Grabenstätt**

## Themenwege:

-  **CRu** Chiemsee Rundweg - überörtlich -
-  **CRa** Chiemsee Radweg - überörtlich -
-  **ARW** Achenal-Rundweg - überörtlich -
-  **KapW** Kapellen-Weg - örtlich -



-  Standort-/Knotennummer  
Standorte mit 'Vollwegweiser Rad' (Hauptwegweiser) haben in der Nummer an der Einzelstelle eine 'V'
-  4-110 Standort-/Knotennummer der Nachbargemeinde
-  Standort **Grabenstätt** (3-025 für Rundweg und 3-080 für Radweg)  
Punkte für Entfernungsberechnung auf den Vollwegweisern (Hauptwegweiser - HWW)  
3-025  
3-080
-  Themenweg - Kürzel
-  Zu-/Abgangsstellen im Gemeindegebiet
-  Chiemseeradtour mit Panoramablick auf dem Chiemsee Radweg
-  Genussstour mit dem Rad oder zu Fuß auf dem Chiemsee Rundweg
-  Chiemsee Radweg und Chiemsee Rundweg (gemeinsamer Wegabschnitt)
-  Wandern am Ufer des Bayerischen Meers - auf dem Rundweg mit Promenadenabschnitten

Google earth  
Meter 500



Diese Karte, die Katasterblätter und weitere Unterlagen zu diesem Projekt finden Sie auf der Website [www.chiemseeagenda.de](http://www.chiemseeagenda.de) im Ordner 'Interner Bereich'. Die Zugangsdaten können die Chiemseegemeinden und Projektpartner, sofern diese noch nicht vorliegen, beim AZV Chiemsee anfordern.  
email: [berger-stoeckl@azv-chiemsee.de](mailto:berger-stoeckl@azv-chiemsee.de)  
Telefon: 08051 6901 16

