
















Übersichtskarte zum Wegweisungskataster für Chiemsee Rundweg und Chiemsee Radweg

-7- Gemeinde: **Rimsting**



Themenwege:

-  **CRu** Chiemsee Rundweg - überörtlich -
-  **CRa** Chiemsee Radweg - überörtlich -

-  Standort-/Knotennummer
-  7-020 Standorte mit 'Vollwegweiser Rad' (Hauptwegweiser) haben in der Nummer an der Einerstelle eine '0'
-  8-020 Standort-/Knotennummer der Nachbargemeinde
-  Standort **Rimsting - Schafwaschen**
-  7-060 Punkt für Entfernungsberechnung auf den Vollwegweisern (Hauptwegweiser - HWW)
-  AR Themenweg - Kürzel
-  Zu-/Abgangsstellen im Gemeindegebiet
-  Chiemseeradtour mit Panoramablick auf dem **Chiemsee Radweg**
-  Genusstour mit dem Rad oder zu Fuß auf dem **Chiemsee Rundweg**
-  **Chiemsee Radweg** und **Chiemsee Rundweg** (gemeinsamer Wegabschnitt)
-  Wandern am Ufer des Bayerischen Meers - auf dem Rundweg mit **Promenadenabschnitten**

Diese Karte, die Katasterblätter und weitere Unterlagen zu diesem Projekt finden Sie auf der Website www.chiemseeagenda.de im Ordner 'Interner Bereich'.

Die Zugangsdaten können die Chiemseegemeinden und Projektpartner, sofern diese noch nicht vorliegen, beim AZV Chiemsee anfordern.
email: berger-stoeckl@azv-chiemsee.de Telefon: 08051 6901 16

