

**-1- Gemeinde Seeon-Seebruck**

Zielangaben auf Vollwegweiser in den Fotos mit Stand: 1.03.2013

**• Vollwegweiser Rad (Pfeilwegweiser)**

Pf. Nr. = Pfosten Nummer    Entfernungsermittlung zum Ortspunkt: \* = auf Rundweg % = auf Radweg  
 3zlg = 3-zeilige Beschriftung    100 = 100 cm Schildlänge an Stelle von 80 cm

Standort-Nr./Pf.Nr.	links einseitig	rechts einseitig	beidseitig	3zlg	100	Zielangabe	Entfernung in km	Symbol	Pfost. ⊕	Bemerkungen
1-020/1	—	—	1	—	—	Eggstätt Stetten	5,4 1,3	—	76	Via Julia
1-020/1	—	—	1	—	—	Prien Breitbrunn	14 5,2	—	76	%
1-020/1	—	—	1	—	—	Chieming Seebruck	11 3,5	—	76	%
1-040/1	—	—	1	—	—	Chieming Seebruck	11 3,1	—		%
1-040/1	—	—	1	—	—	Prien Breitbrunn	14 5,6	—	76	%
1-040/1	—	—	1	—	—	Eggstätt Stetten	5,8 1,7	—		MP: Kirche MP: Radwegekreuzung
1-060/1	—	—	1	—	—	Chieming Seebruck	10 3,0	—		*
1-060/1	—	—	1	—	—	Prien Gstadt	19 5,3	—		*



Standort-Nr./Pf.Nr.	links einseitig	rechts einseitig	beidseitig	3zlg	100	Zielangabe	Entfernung in km	Symbol	Pfost. ⊕	Bemerkungen
1-060/1	—	—	1	—	—	Prien Breitbrunn	15 5,7	—		%
1-060/1	—	—	1	—	—	Eggstätt Stetten	5,9 1,8	—		MP: Kirche MP: Radwegekreuzung
1-080/1	—	—	1	—	—	Seeon Burgham	6,7 0,7	—		Archäolog. Rundweg
1-080/1	—	—	1	—	—	Prien Gstadt	20 7,0	—		*
1-080/1	—	—	1	—	—	Eggstätt Stetten	7,6 3,5	—		*
1-080/1	—	—	1	—	—	Grabenstätt Chieming	15 8,7	—		*
1-080/1	—	—	1	—	—	Seeon Truchtlaching	9,2 5,2	—		
1-090/1	—	—	1	—	—	Grabenstätt Chieming	14 7,7	—		*
1-090/1	—	—	1	—	—	Prien Eggstätt	21 8,6	—		* MP: Kirche
1-090/1	—	—	1	—	—	Seeon Truchtlaching	8,1 4,1	—		Archäolog. Rundweg

Standort-Nr./Pf.Nr.	links einseitig	rechts einseitig	beidseitig	3zlg	100	Zielangabe	Entfernung in km	Symbol	Pfost. ⊕	Bemerkungen
1-090/1	—	—	1	—	—	Seeon Burgham	7,7 1,7	—		Archäolog. Rundweg
1-090/2	—	—	1	—	—	Seeon Ischl	5,7 3,7	—		MP: Kirchen
1-100/1	—	—	1	—	—	Prien Gstadt	22 12	—		*
1-100/1	—	—	1	—	—	Grabenstätt Chieming	14 7,5	—		*
1-100/1	—	—	1	—	—	Eggstätt Seeon	8,8 6,0	—		*
1-100/1	—	—	1	—	—	Seeon Truchtlaching	7,9 3,9	—		*
1-120/1	—	—	1	—	—	Prien Gstadt	22 8,5	—		*
1-120/1	—	—	1	—	—	Eggstätt Seeon	9,1 6,2	—		*
1-120/1	—	—	1	—	—	Grabenstätt Chieming	13 7,2	—		*
1-120/2	—	—	1	—	—	Seeon Truchtlaching	7,6 3,6	—		Klosterweg

Standort-Nr./Pf.Nr.	links einseitig	rechts einseitig	beidseitig	3zlg	100	Zielangabe	Entfernung in km	Symbol	Pfost. ⊕	Bemerkungen
1-140/1	—	—	1	—	—	Grabenstätt Chieming	14 7,1	—		*
1-140/1	—	—	1	—	—	Prien Eggstätt	22 9,2	—		* MP: Kirche
1-140/1	—	—	1	❖	—	Seeon Truchtlaching über Stöffling	7,5 3,5	—		Klosterweg
1-160/1	—	—	1	—	—	Grabenstätt Chieming	15 6,2	—		*
1-160/1	—	—	1	❖	—	Seeon Truchtlaching über Stöffling	8,4 4,4	—		Klosterweg
1-160/1	—	—	1	—	—	Prien Seebruck	23 1,3	—		* Tourist Info
Summe	0	0	34	2						

## • Eingehängte Zusatzschilder

Name des Themenweges	Anzahl einseitig	Anzahl beidseitig		Bemerkungen
Chiemsee Rundweg	0	12		
Chiemsee Radweg	0	16		
Via Julia	0	16		
Mozart-Radweg	0	4		
Benediktweg	0	4		
Kloster-Weg	0	12		
Archäologischer Rundweg	0	12		
Skulpturenweg	0	10		





Name des Themenweges	Anzahl einseitig	Anzahl beidseitig		Bemerkungen
ZUM Chiemsee Rundweg	0	2		
ZUM Chiemsee Radweg	0	2		
<b>Summe</b>	<b>0</b>	<b>90</b>		

• Zwischenwegweiser



Anzahl:            11            4            3            3            4            —            —            —            —            = 25

## • Zusatzschilder

Zusatzschilder	Anzahl einseitig	Anzahl beidseitig		Bemerkungen
grünes Promenadenschild	0	5		
getrennter Rad- und Fußweg	2	0		
Fußweg	4	0		
Verbot für Radfahrer	1	0		

## • Pfosten

76 mm / 4 m : 12

60 mm / kurz : 8