

-8- Gemeinde Breitbrunn

Zielangaben auf Vollwegweiser in den Fotos mit Stand: 13.02.2013

• Vollwegweiser Rad (Pfeilwegweiser)Pf. Nr. = Pfosten Nummer Entfernungsermittlung zum Ortspunkt: * = auf Rundweg % = auf Radweg
3zlg = 3-zeilige Beschriftung

Standort-Nr./Pf.Nr.	links einseitig	rechts einseitig	beidseitig	3zlg	Zielangabe	Entfernung in km	Symbol	Pfost. ⊕	Bemerkungen
8-020/1	—	1	—		Prien Rimsting	7,0 2,5	—		*
8-020/2	1	—	—		Chieming Breitbrunn	22 3,1	—		* *(8-100)
8-040/1	—	—	1		Chieming Breitbrunn	22 2,9	—		* *(8-100)
8-040/1	1	—	—		Prien Rimsting	7,2 2,7	—		*
8-060/1	1	—	—		Chieming Breitbrunn	19 0,9	—		* *(8-100)
8-060/1	—	—	1		Prien Rimsting	9,2 4,7	—		*
8-080/1	1	—	—		Prien Rimsting	9,4 4,9	—		*
8-080/1	—	1	—		Chieming Breitbrunn	19 0,7	—		* *(8-100)

Standort-Nr./Pf.Nr.	links einseitig	rechts einseitig	beidseitig	3zlg		Zielangabe	Entfernung in km	Symbol	Pfost. ⊕	Bemerkungen
8-100/1	1	—	—	❖		Gstadt über Höhenweg Breitbrunn	2,8 0,8	—		9-020 Höhenweg 8-180
8-100/1	—	1	—			Chieming Gstadt	19 3,0	—		*
8-100/1	—	—	1			Prien Rimsting	10 5,6	—		*
8-140/1	—	—	1	❖		Chieming über Gollenshausen Breitbrunn	17 1,1	—		% %(8-180)
8-140/1	—	—	1	❖		Chieming Breitbrunn über Mühl	24 2,1	—		* über Urfahrn
8-140/1	—	—	1			Prien Rimsting	7,8 3,7	—		%
8-160/1	1	—	—			Chieming Gstadt	16 4,2	—		% Klosterweg
8-160/2	—	1	—			Chieming Gollenshausen	16 4,2	—		% 9-071
8-160/2	—	—	1			Chieming Breitbrunn-Mühl	23 0,7	—		* von hier über 8-100 8-100

Standort-Nr./Pf.Nr.	links einseitig	rechts einseitig	beidseitig	3zlg		Zielangabe	Entfernung in km	Symbol	Pfost. ⊕	Bemerkungen
8-160/2	1	—	—			Prien Rimsting	8,8 4,7	—		%
8-180/3	1	—	—			Chieming Gollenshausen	16 4,0	—		% 9-071
8-180/1	1	—	—			Prien Rimsting	8,9 4,8	—		%
8-180/1	—	—	1			Chieming Gstadt	21 1,6	—		* von hier über 9-020 9-020
8-180/1	—	1	—			Chieming Gollenshausen	16 4,0	—		%
8-180/1	—	1	—	❖		Prien Rimsting über Sportplatz	9,0 4,9	—		% Planung "Sportplatz"
8-200/1	1	—	—			Prien Rimsting	9,0 4,9	—		%
8-200/1	—	—	1			Chieming Gollenshausen	16 3,8	—		% 9-071
8-200/1	—	1	—			Amerang Eggstätt	15 4,5	—		Mozart-Radweg

Standort-Nr./Pf.Nr.	links einseitig	rechts einseitig	beidseitig	3zlg		Zielangabe	Entfernung in km	Symbol	Pfost. ⊕	Bemerkungen
8-200/1	—	1	—	❖		Prien Rimsting über Sportplatz	8,8 4,7	—		% Planung "Sportplatz"
8-320/1	—	1	—			Breitbrunn	0,7	—		8-180
8-320/1	—	—	1	❖		Chieming Gstadt über Höhenweg	22 2,6	—		* über 9-154
8-320/1	1	—	—			Prien Rimsting	10 5,7	—		* über 8-100
8-360/1	1	—	—			Chieming Breitbrunn	21 0,8	—		* über 9-020 Planung 8-160 "Sportplatz"
8-360/1	—	—	1	❖		Chieming über Gollenshausen Breitbrunn	17 0,8	—		% Planung "Sportplatz"
8-360/1	—	1	—			Prien Rimsting	8,2 4,1	—		% Planung "Sportplatz"
8-380/1	—	1	—			Chieming Gollenshausen	16 4,0	—		% Planung "Sportplatz"
8-380/1	—	—	1			Prien Rimsting	8,7 4,6	—		% Planung "Sportplatz"

Standort-Nr./Pf.Nr.	links einseitig	rechts einseitig	beidseitig	3zlg	Zielangabe	Entfernung in km	Symbol	Pfost. ⊕	Bemerkungen
8-380/1	1	—	—		Amerang Eggstätt	15 4,4	—		Mozart-R. Plng."Sportplatz"
Summe	13	11	12	4b 3e					

• Eingehängte Zusatzschilder

Name des Themenweges	Anzahl einseitig	Anzahl beidseitig		Bemerkungen
Chiemsee Rundweg	7	3		
Chiemsee Radweg	11	5		
ZUM Chiemsee Rundweg	1	1		
ZUM Chiemsee Radweg	2	—		
Mozart-Radweg	3	1		





Name des Themenweges	Anzahl einseitig	Anzahl beidseitig		Bemerkungen
Benediktweg	3	1		
Kloster-Weg	2	2		
Summe	29	13		

• Zwischenwegweiser



Anzahl: 24 7 5 2 3 — — 2 — = 43

• Zusatzschilder

Zusatzschilder	Anzahl einseitig	Anzahl beidseitig		Bemerkungen
grünes Promenadenschild	0	4		
Fußweg	3	0		
Fuß- und Radweg	1	0		
Rad-Verbot	1	0		

• Pfosten

76 mm / 4 m : 9

60 mm / kurz : 9