





-9- Gemeinde Gstadt

Zielangaben auf Vollwegweiser in den Fotos mit Stand: 13.02.2013

• Vollwegweiser Rad (Pfeilwegweiser)Pf. Nr. = Pfosten Nummer Entfernungsermittlung zum Ortspunkt: * = auf Rundweg % = auf Radweg
3zlg = 3-zeilige Beschriftung

Standort-Nr./Pf.Nr.	links einseitig	rechts einseitig	beidseitig	3zlg	Zielangabe	Entfernung in km	Symbol	Pfost. ⊕	Bemerkungen
9-020/1	—	—	1		Chieming Gollenshausen	16 3,9	—		* 9-048
9-020/3	—	—	1	❖	Prien Breitbrunn über Höhenweg	11 1,6	—		% über 8-180 8-180 über Klosterweg
9-020/3	—	—	1		Prien Breitbrunn	13 2,9	—		* * (8-100)
9-100/1	—	—	1		Seeon Stetten	8,9 1,4	—		Benediktweg
9-100/1	—	—	1		Chieming Sebruck	12 4,2	—		%
9-100/1	—	—	1		Prien Breitbrunn	13 4,5	—		%
9-150/1	1	—	—		Breitbrunn-Mühl über Höhenweg	2,3			
9-150/1	—	—	1		Sebruck Gstadt	8,8 0,5			9-020
9-150/1	—	—	1		Seeon Breitbrunn	15 1,1	—		Klosterweg
Summe	1	0	8	1b					

• Eingehängte Zusatzschilder

Name des Themenweges	Anzahl einseitig	Anzahl beidseitig		Bemerkungen
Chiemsee Rundweg		2		
Chiemsee Radweg		2		
Mozart-Radweg		2		
Benediktweg		2		
Kloster-Weg		6		
schöne Aussicht		1		
Summe		15		

• Zwischenwegweiser



Anzahl: 29 8 9 5 2 — — — — = 53

• Zusatzschilder

Zusatzschilder	Anzahl einseitig	Anzahl beidseitig		Bemerkungen
grünes Promenadenschild	0	3		
Fußweg	3	0		

• Pfosten

76 mm / 4 m : 3

60 mm / kurz : 7